Trutnov Poříčí

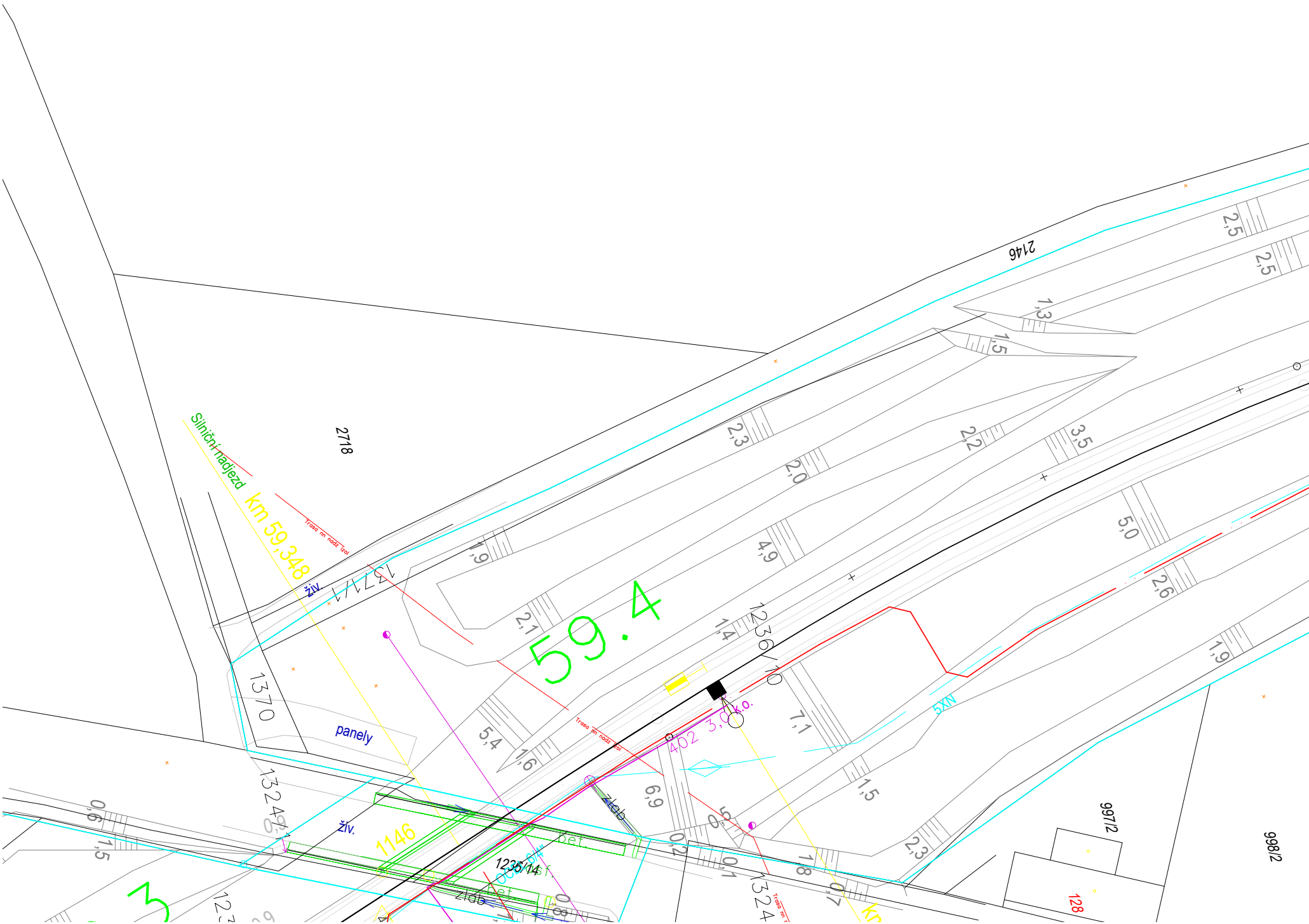
2146
2718
Silniční nadjezd
km 59,348
Trasa nn nadz. izol.
živ.
1227/1
59.4
1370
panely
1324/1
1146
bet.
1236/14
1236/10
OCEL 6/4"
žlab
402 3,0 k.o.
5xN
1324
9971/2
998/2
128
2,5
2,5
1,3
1,5
2,3
2,0
2,2
3,5
1,9
4,9
5,0
2,6
2,1
1,4
1,9
7,1
5,4
1,6
6,9
1,5
0,5
0,2
0,1
1,8
0,7
2,3
0,8
0,6
1,5
0,9

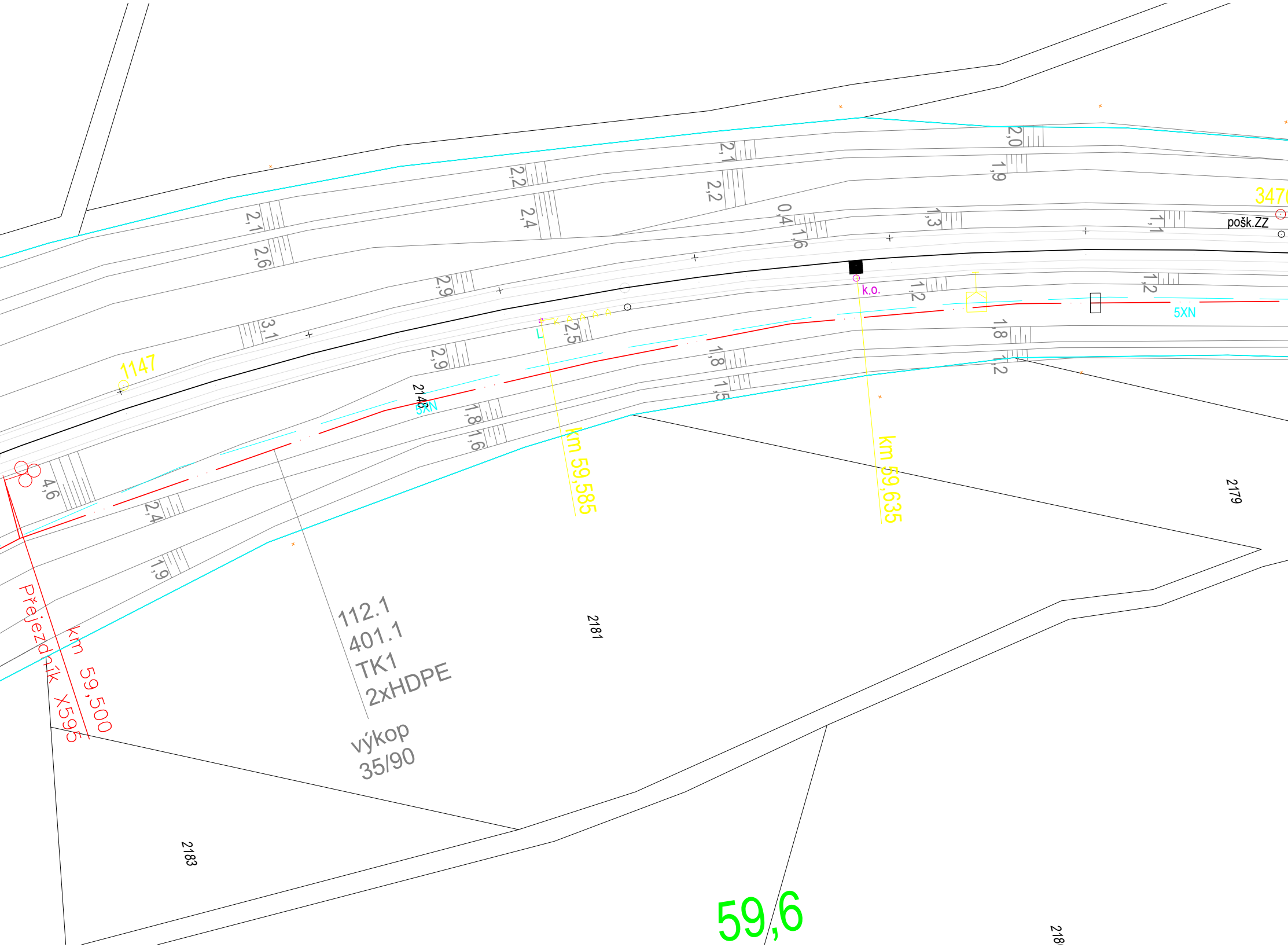
2,1
2,6
2,2
2,4
2,1
2,2
2,0
1,9
347
pošk.ZZ
0,4
1,6
1,3
1,1
2,9
k.o.
1,2
1,2
5XN
3,1
L
2,5
2,9
1,8
1,8
1,2
1147
2146
5XN
1,8
1,6
1,5
km 59,585
km 59,635
4,6
2,4
1,9
2179
Přejezd 1k X595
km 59,500
112.1
401.1
TK1
2xHDPE
výkop
35/90
2181
2183
59,6
218

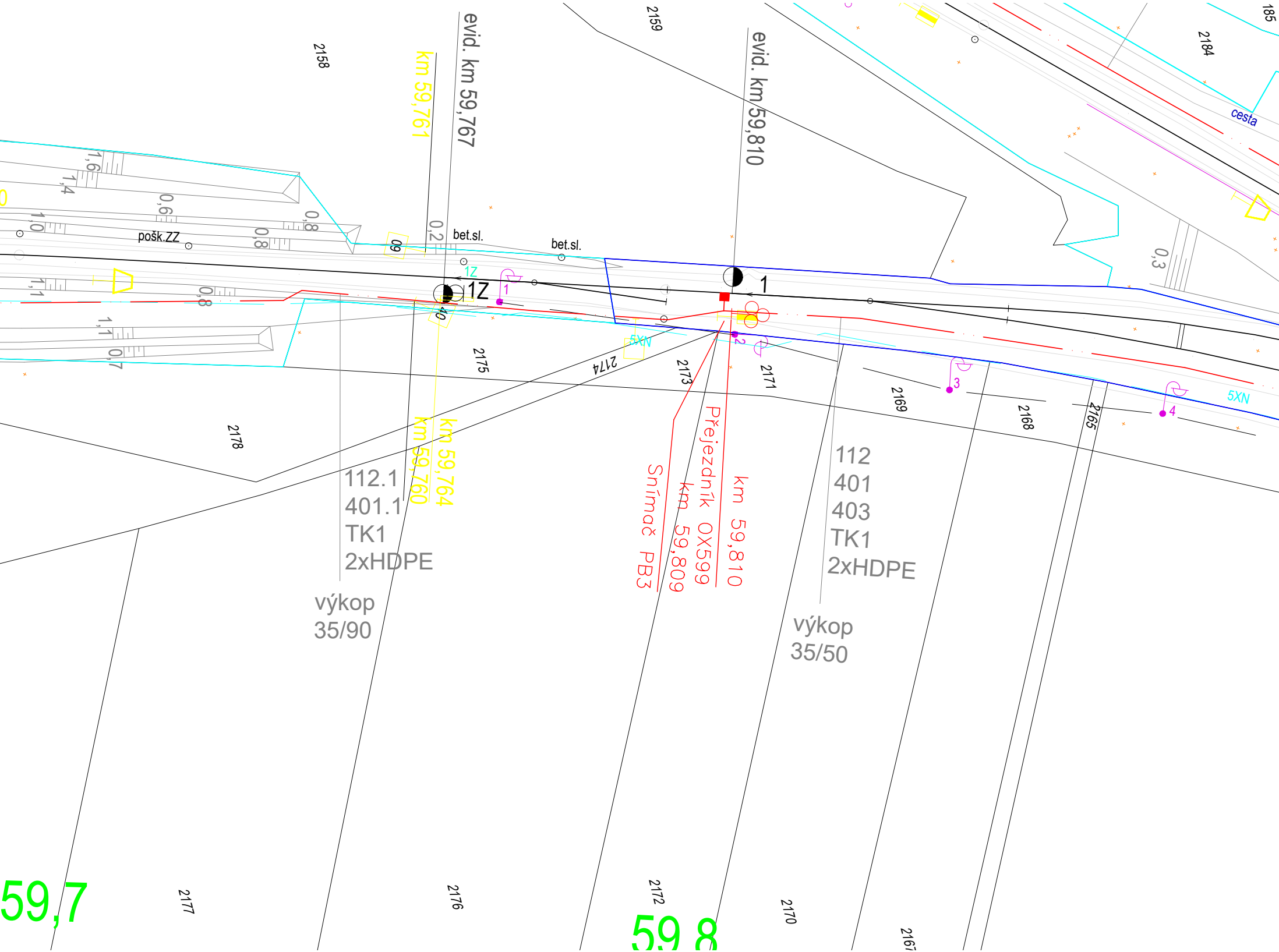

2158
2159
185
2184
cesta
evid. km 59,767
km 59,761
evid. km 59,810
1,6
1,4
0,6
0,8
1,0
0,8
0,2
pošk.ZZ
bet.sl.
bet.sl.
60
1Z
1Z
1
1
1,1
0,8
1,1
0,7
40
5XN
2
2174
2175
2173
2171
3
2169
2168
2165
4
5XN
0,3
2178
112.1
401.1
TK1
2xHDPE
km 59,764
km 59,760
výkop
35/90
Snímač PB3
km 59,809
Přejezdník 0X599
km 59,810
112
401
403
TK1
2xHDPE
výkop
35/50
59,7
2177
2176
2172
59,8
2170
2167

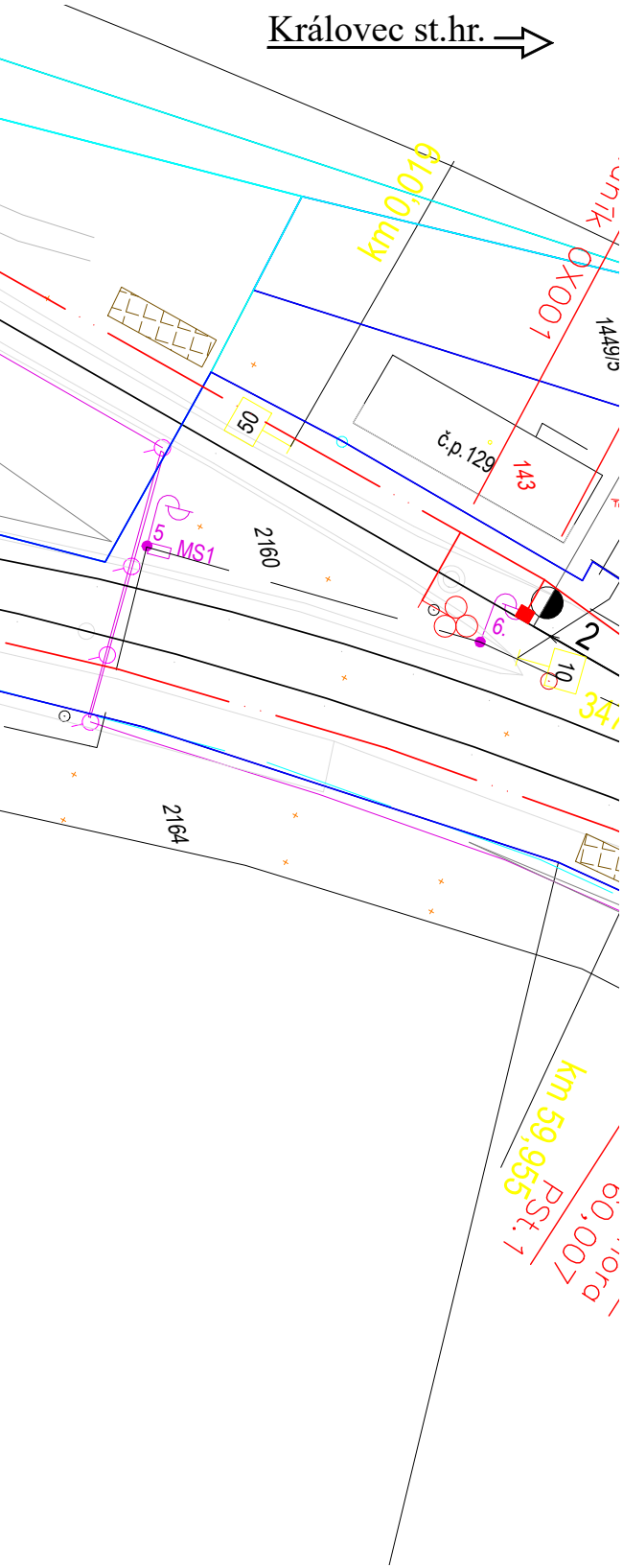
Královec st.hr.
km 0,019
č.p. 129
143
50
5
MS1
2160
6.
2
10
2164
km 59,955
PSt.1

Legenda:

Nové sítě a zařízení:	
Nové zabezp. zařízení (PS 01-01-31)	—
Nové zabezp. kabely (PS 01-01-31)	— · —
Nové zabezp. a nn kabely ve spol. trase	— - - —
Nové nn zař. a kabely (SO 01-86-01)	- - - -
Nové uzemnění (SO 01-86-01)	— — —
Stávající sítě:	
CETIN	—
CETIN - nadzemní sítě	—
ČEZ - nadzemní NN	— —
SŽ - SSZT	—
SŽ - SEE	— —
ČD - Telematika	— —
ČD - RSM - vsakovací jímka	●
ČD - RSM - vodovod	— - - —
Ostatní:	
katastrální mapa	—
hranice katastrů	—
hranice SŽ	—
hranice ČD	—
zařízení staveniště	▨
přístupové cesty	⬅

Ministerstvo dopravy
Státní fond dopravní infrastruktury

Orientační schéma:

Razítko oprávněné osoby:

Podpis: Datum:

Revize:	Datum:	Popis:	Kontroloval:
000	8/2021	Definitivní odevzdání dokumentace	Jaromír Kielor

Stavebník/Investor:	**Správa železnic, státní organizace**
Adresa:	Dlážděná 1003/7, 110 00 Praha 1
Zástupce investora:	Stavební správa východ
Adresa:	Nerudova 1, 779 00 Olomouc

SPRÁVA ŽELEZNIC

Zhotovitel stavby:	**Signal Projekt s.r.o.**
Adresa:	Vídeňská 55, 639 00 Brno
Kontakt:	T: +420 543 233 962 E: projekce@signalprojekt.cz
Zhotovitel objektu:	**Signal Projekt s.r.o.**
Adresa:	Vídeňská 55, 639 00 Brno
Kontakt:	T: +420 543 233 962 E: projekce@signalprojekt.cz

signal PROJEKT

Hlavní projektant (HIP):	Specialista:	Odpovědný projektant:	Zpracovatel:
Jaromír Kielor	Mgr. Radek Böhm	Mgr. Radek Böhm	Ing. Jan Lanča

Název stavby/akce:	**Výstavba PZS v km 60,028 (P5487) v trati Trutnov Poříčí - Královec**	Označení (S-kód):	S622000493
		Označení zhotovitele:	21-021-35-211
Název části:	Situační výkresy	Označení části:	C.3
Název objektu:		Označení objektu/komplexu:	
Název přílohy:	Koordinační situační výkres km 59,400 - km 59,900	Číslo přílohy:	**002**
Název dílčí části přílohy:		Paré:	

Kraj:	Katastrální území:	TUDU:
Královéhradecký	Královec [602761]	1651 16

Stupeň dokumentace:	Datum zpracování:	Formáty:	Měřítko:
DUSP+PDPS	8/2021	8 x A4	1:500

S-kód:	Stupeň dokumentace:	Část:	Objekt:	Podobjekt:	Příloha:	Revize:
S 6 2 2 0 0 0 4 9 3	_ D U S P	_ C 3 X X X	_ X X X X X X X X	_ X X	_ X _ 0 0 2	_ 0 0 0